

**DÉG KÖZSÉG ÖNKORMÁNYZATA KÉPVISELŐ-TESTÜLETÉNEK**  
**.../2017. ( . ) ÖNKORMÁNYZATI RENDELETE**

**A TELEPÜLÉSKÉP VÉDELMEÉRŐL**

Dég Község Önkormányzat Képviselő-testülete a településkép védelméről szóló 2016. évi LXXIV. törvény 12. § (2) bekezdés a)-h) pontban kapott felhatalmazás alapján, az Alaptörvény 32. cikk (1) bekezdés a) pontjában és a Magyarország helyi önkormányzatairól szóló 2011. évi CLXXXIX. törvény 13.§ (1) bekezdés 1. pontjában meghatározott feladatkörében eljárva, a településfejlesztési koncepcióról, az integrált településfejlesztési stratégiáról és a településrendezési eszközökről, valamint egyes településrendezési sajátos jogintézményekről szóló 314/2012. (XI. 8.) Korm. rendelet 43/A. § (6) bekezdés c) pontjában biztosított véleményezési jogkörében eljáró Fejér Megyei Kormányhivatal Állami Főépítésének, a Duna-Ipoly Nemzeti Park Igazgatóságának, a Nemzeti Média- és Hírközlési Hatóság Hivatala és a Miniszterelnökség Kulturális örökségvédelemért és kiemelt kulturális beruházásokért felelős államtitkársága, valamint a partnerségi rendelet szerinti résztvevők véleményének kikérésével a következőket rendeli el:

**I. FEJEZET**  
**ÁLTALÁNOS RENDELKEZÉSEK**

**1. A rendelet célja és értelmező rendelkezések**

**1.§** A rendelet célja Dégen a község sajátos településképének társadalmi bevonás és konszenzus által történő védelme és alakítása:

- a) a helyi építészeti örökség egyedi védelem (a továbbiakban: helyi védelem) meghatározásával, a védetté nyilvánítás a védelem megszüntetés szabályozásával;
- b) településképi szempontból meghatározó területek meghatározásával;
- c) településképi követelmények meghatározásával;
- d) településkép-érvényesítési eszközök szabályozásával,

**2.§**

- (1) A helyi védelem célja Dég község településképe és történelme szempontjából meghatározó építészeti örökség kiemelkedő értékű elemeinek védelme, a jellegzetes karakterének a jövő nemzedékek számára történő megővése.
- (2) A helyi védelem alatt álló építészeti örökség a nemzeti közös kulturális kincs része, ezért fenntartása, védelmével összhangban lévő használata és bemutatása közérdek.

**3.§**

- (1) A településképi szempontból meghatározó területek megállapításának célja:
  - a) Dég épített és természeti értékeinek védelme, az épített környezet esztétikus kialakítása.
  - b) A településképi szempontból meghatározó területen a településképi illeszkedéssel és a településfejlesztési célokkal összefüggő településképi követelmények érvényesítése.

**4.§** E rendelet mellékletei:

1. melléklet: Településképi szempontból meghatározó területek lehatárolása
2. melléklet: Tájidegen, agresszíven gyomosító, invazív, így nem telepíthető növényfajok
3. melléklet: A Településképi bejelentési tervdokumentáció – Bejelentés minta
4. melléklet: A település helyi védelem alatt álló építészeti örökségeinek jegyzéke
5. melléklet: Látványvédelemmel érintett látványtengelyek

**5.§** E rendelet alkalmazásában:

- a) *közérdekű molinó*: olyan, elsődlegesen a település életének valamely jelentős eseményéről való közérdekű tájékoztatást tartalmazó, nem merev anyagból készült hordozófelületű hirdetemény, amely falra vagy más felületre, illetve két felület között van kifeszítve oly módon, hogy az nem képezi valamely építmény homlokzatának tervezett és engedélyezett részét;

- b) *önkormányzati faliújság*: az önkormányzat által a lakosság tájékoztatása céljából létesített és fenntartott, elsődlegesen az önkormányzat testületei, szervei, tisztségviselői tevékenységéről a lakosságot tájékoztató berendezés, mely az önkormányzat működését szolgáló épületek homlokzatán kerül elhelyezésre és mely a közérdekű tájékoztatási célt meghaladóan reklámok közzétételére is szolgálhat;
- c) *önkormányzati hirdetőtábla*: az önkormányzat által a lakosság tájékoztatása céljából létesített és fenntartott, elsődlegesen a település élete szempontjából jelentős információk, közlemények, tájékoztatások, így különösen a település életének jelentős eseményeivel kapcsolatos információk közzétételére szolgáló, közterületen elhelyezett tábla, mely a közérdekű tájékoztatási célt meghaladóan reklámok közzétételére is szolgálhat;
- d) *útbaigazító hirdetés*: közérdekű információt nyújtó olyan közterületi jelzés, amelynek funkciója idegenforgalmi eligazítás, közösségi közlekedési szolgáltatásról tájékoztatás, vagy egyéb közérdekű tájékoztatás;

## **II. FEJEZET A HELYI VÉDELEM**

### **2. A helyi védelem feladata, általános szabályai, önkormányzati kötelezettségek**

- 6.§** (1) A helyi védelem feladata a védelmet igénylő építészeti örökség
- a) meghatározása, dokumentálása,
  - b) védetté nyilvánítása, nyilvántartása,
  - c) megőrzése, megőriztetése és
  - d) a lakossággal történő megismertetése.

**7.§**

- (1) A helyi védelem alá helyezés, illetve megszüntetés írásban benyújtott kérelemmel kezdeményezhető.
- (2) A kérelmet bármely természetes vagy jogi személy, jogi személyiséggel nem rendelkező szervezet benyújthatja a község Polgármesterének.
- (3) A kérelemnek tartalmaznia kell:
  - a) a kérelmező nevét,
  - b) a védendő-, vagy a védettség megszüntetésével érintett érték megnevezését, a helyszínének címét, helyrajzi számát,
  - c) helyi területi védelem esetén az együttes megnevezését, térképi lehatárolását,
  - d) a védendő-, vagy a védettség megszüntetésével érintett érték, illetve terület ismertetését,
  - e) a védelem alá helyezés, vagy a védelem megszüntetésének indoklását,
  - f) védelem alá helyezés esetén, értékvizsgálatot.
- (4) A helyi védelem alá helyezés, illetve megszüntetés kezdeményezése során hiánypótlásra nincs lehetőség.
- (5) Az (1) bekezdés szerinti kérelemről a polgármester 8 napon belül értesíti az érdekelteket.
- (6) A helyi védelem alá helyezési, vagy megszüntetési eljárásban érdekeltnek kell tekinteni:
  - a) a javaslattal érintett földrészlet, ingatlan, ingatlanok tulajdonosait és vagyoni joggal rendelkezőt,
  - b) műalkotás esetén az élő alkotót, vagy a szerzői jog jogosultját,
  - c) a kezdeményezőket.
- (7) Az érdekeltek a kérelemmel kapcsolatban 15 napon belül észrevételt nyújthatnak be a község Polgármesterének.
- (8) A kérelmet és az észrevételeket a beérkezésétől számított 30 napon belül a polgármester előkészíti a Képviselő-testületnek, amely dönt, hogy
  - a) a kérelem alapján kezdeményezi a településképi rendelet módosítását, vagy
  - b) részletes indokolás mellett elutasítja a kérelmet.
- (9) A helyi egyedi védelem megszüntetése az értékvizsgálat alapján csak akkor javasolható, ha a védett építészeti érték károsodása olyan mértékű, hogy a károsodás műszaki eszközökkel nem állítható helyre.

**8.§** Ha a helyi védelem alatt álló elem országos műemléki védelem alá kerül, a helyi védelem az országos védettség hatályba lépésével egyidőben megszűnik.

**9.§** (1) A helyi védelem alá helyezett értékekről (a továbbiakban: védett érték) a polgármester nyilvántartást vezet, amelybe bárki betekinhet.

(2) A nyilvántartás tartalmazza:

- a) a védett érték megnevezését,
- b) a védett érték védelmi nyilvántartási számát és azonosító adatait,
- c) a védelem típusát,
- e) a védett érték helymeghatározásának adatait, területi védelem esetén a védett terület lehatárolását, (helyrajzi szám, utca, házsám) és
- f) a védelem rövid indokolását.

### **3. Az egyedi védelem meghatározása**

**10.§** (1) Az egyedi védelem a település jellegzetes, értékes, illetve hagyományt őrző építészeti arculatát, településkarakterét meghatározó, az 4. mellékletben meghatározott

- a) építményekre, építményrészekre
- b) alkalmazott anyaghasználatra,
- c) tömegformálásra,
- d) homlokzati kialakításra,
- e) táj- és kertépítészeti alkotásra,
- f) egyedi tájértékekre, növényzetre,
- g) szoborra, képzőművészeti alkotásra,
- h) utcabútorra terjed ki.

### **4. Az egyedi védelemhez kapcsolódó tulajdonosi kötelezettségek**

**11.§** (1) Az 4. mellékletben szereplő, helyi egyedi védelem alatt álló építészeti örökséget a tulajdonos köteles jókarbantartani, állapotát megóvni, a használat nem veszélyeztetheti az adott építészeti örökség fennmaradását.

- (2) A helyi védelem alatt álló elemet nem veszélyeztetheti, településképi vagy műszaki szempontból károsan nem befolyásolhatja az adott építészeti örökségen vagy közvetlen környezetében végzett építési tevékenység, területhasználat.
- (3) A helyi védelem alatt álló művi érték korszerűsítéssel, átalakítással, bővítéssel, részleges bontással, bontással kapcsolatos általános szabályai:
  - a) A helyi védelem alatt álló értékek jókarbantartása, használata és fenntartása során biztosítani kell a védelem alapjául szolgáló értékek megőrzését.
  - b) Helyi védelem alá tartozó épületek nem bonthatók. Átalakítás esetében épületrészek bonthatók, a védelmet megalapozó építményrészek kivételével.
  - c) Átalakítás a védett értékek fenntartása, érvényre juttatása szempontjainak szem előtt tartásával lehet végezni, olyan módon és mértékig, ami nem sérti az érték összességének (tömegalakítás, térkapcsolatok, arányviszonyok, szimbolikus tartalom, felületek kialakítása, díszítmények), valamint a történeti korok emlékeinek megtartását.

## **III. FEJEZET**

### **A TELEPÜLÉSKÉPI SZEMPONTBÓL MEGHATÁROZÓ TERÜLETEK**

#### **5. A településképi szempontból meghatározó területek megállapítása**

**12.§** Településképi szempontból meghatározó területek:

- a) falusias karakterű területek
- b) intézményi karakterű területek
- c) gazdasági települési karakterű területek
- d) különleges karakterű területek

- e) településkép védelme szempontjából kiemelt területek – magterület, ökológiai folyosó területe és tájképvédelemi szempontból kiemelten kezelendő területek

**13.§** A településképi szempontból meghatározó területek lehatárolását a 1. melléklet tartalmazza.

#### **IV. FEJEZET A TELEPÜLÉSKÉPI KÖVETELMÉNYEK**

##### **6. A helyi egyedi védelem és a védett elemekre vonatkozó egyedi építészeti követelmények**

###### **14.§**

- (1) A helyi védelemben részesülő elemekre vonatkozó egyedi építészeti követelményeket a (2) – (14) bekezdések tartalmazzák.
- (2) Meg kell őrizni a helyi védett épület hagyományos, értékes építészeti tömegét, tetőformáját, az eredeti nyílásrendet úgy, hogy új nyílás nem alakítható ki, a nyílások szélessége nem változtatható meg.
- (3) Helyi védett épület csak úgy bővíthető, hogy az épület jellege, arányai, utcaképi szerepe ne változzon, a védett érték ne sérüljön.
- (4) Védett épület homlokzatán, tetőzetén nem alkalmazható bitumenes zsindey-, cseréputánzatú fémlemez-, vagy bármilyen anyagú hullámlemezfedés.
- (5) Védett épület tetőzetén nyílászáró elhelyezése, vagy a belső tér növelés céljából létesített tetősíkból kiemelkedő tetőfelépítmény nem helyezhető el.
- (6) Közterület felőli homlokzaton tetőtérben, homlokzati síkból kinyúló új erkély nem létesíthető.
- (7) Nyílászáró cseréje során az új nyílászáró az eredetivel azonos anyagból, azonos kialakítással és részletképzéssel kell készüljön.
- (8) A homlokzatot egységesen kezelve lehet felújítani, a homlokzat egy részének önálló felújítása, színezése nem megengedett.
- (9) Épületdísz, épületagozat károsítása, eltakarása tilos.
- (10) Önkormányzati rendelettel helyi egyedi védelem alá helyezett építményrészeket és épülethez nem kapcsolódó képzőművészeti alkotásokat, köztárgyakat lehetőség szerint eredeti helyükön kell megőrizni.
- (11) A területen fás növényzet ültetése esetén - környezetvédelmi-, értékvédelmi és látványvédelmi érdekek miatt - a tájban honos, a helyi alkalmazási hagyományokhoz illeszkedő, a termőhelyi adottságoknak megfelelő fás szárú növényfajokon kívül más nem telepíthető. E rendelet 2. mellékletében meghatározott fajok telepítése tilos.
- (12) Helyi védett épület csak úgy bővíthető, hogy az épület jellege, arányai, utcaképi szerepe ne változzon, a védett érték ne sérüljön.
- (13) Védett épület környezetében csak úgy lehet építeni, növényt telepíteni, hogy a védett érték ne károsodjon, a rálátás és a térarányok ne sérüljenek jelentősen.
- (14) Épületdísz, épületagozat károsítása, eltakarása tilos, a cégtáblákat, cégereket, üzletfeliratokat, napvédőket, redőnyöket úgy kell elhelyezni, rögzíteni, hogy az építészeti értékhez hozzájáruló elemet ne károsítson és ne takarjon el.

###### **15.§**

- (1) A helyi védelemben részesülő elemek területén az egyéb műszaki berendezésekre vonatkozó követelményeket a (2) – (4) bekezdések tartalmazzák.
- (2) Az épület utcai homlokzatára, látható helyre technológiai berendezés (pl. klímaberendezés, szellőző, stb.) nem helyezhető el.
- (3) Technológiai berendezés az építészeti értékhez hozzájáruló elemet nem károsíthatja, és nem takarhatja el.
- (4) Az épület homlokzatán, illetve kerítésen, rendeltetési egységenként legfeljebb 1 darab, maximum 0,5 m<sup>2</sup> nagyságú cégtábla, üzletfelirat, illetve cégér elhelyezése megengedett.

## **7. Falusias karakterű területekre vonatkozó településképi követelmények**

### **16.§**

- (1) Falusias karakterű megnevezésű településképi szempontból meghatározó területre vonatkozó területi építészeti követelményeket a (2) – (5) bekezdések tartalmazzák.
- (2) Új beépítés esetén egy főépület épüljön. Meglévő beépítés esetén a telek rendeltetésszerű használatához szükséges egyéb építményeket egy csoportban, oldalhatáron állóan kell elhelyezni.
- (3) A területen az épületek csak földszint vagy földszint + tetőtér kialakításúak lehetnek. Tetőtér csak egyszintesen építhető be.
- (4) A kerítés magassága a rendezett terepszinttől mérve 1,8 m-nél kisebb kell legyen.
- (5) Az utcafronton elhelyezett kerítés minimum 50 % -ban áttört lehet.

### **17.§**

- (1) Falusias karakterű megnevezésű településképi szempontból meghatározó területre vonatkozó egyedi építészeti követelményeket a (2) – (8) bekezdések tartalmazzák.
- (2) A homlokzatok burkolóanyaga nagyeleemes fém és műanyag hullám és trapézlemez burkolat nem lehet.
- (3) Az épületek színezésénél a rikító, környezetéhez nem illeszkedő színek használata tilos, földszínek használata lehet.
- (4) A főépületek tetőfedő anyagaként nem alkalmazható: műanyag hullámlemez, alumínium trapézlemez, mesterséges pala.
- (5) Rikító színű, környezetéhez nem illeszkedő tetőfedő anyagok használata tilos.
- (6) Az épületek tetőhajlásszöge nem lehet 30°-nál kisebb és 45°-nál nagyobb.
- (7) Új épület építése esetén a tető fő gerincvonala nem lehet az utcával párhuzamos.
- (8) A területen fás növényzet ültetése esetén - környezetvédelmi-, értékvédelmi és látványvédelmi érdekek miatt - a tájban honos, a helyi alkalmazási hagyományokhoz illeszkedő, a termőhelyi adottságoknak megfelelő fás szárú növényfajokon kívül más nem telepíthető. E rendelet 2. mellékletében meghatározott fajok telepítése tilos.

### **18.§**

- (1) Falusias karakterű megnevezésű településképi szempontból meghatározó területen az egyéb műszaki berendezésekre vonatkozó követelményeket a (2) – (5) bekezdések tartalmazzák.
- (2) Az épület utcai homlokzatára, látható helyre technológiai berendezés csak akkor helyezhető el, ha más műszaki elhelyezés nem biztosítható.
- (3) Napelem, napkollektor a tetőn elhelyezhető.
- (4) Az épület homlokzatán, illetve kerítésen, rendeltetési egységenként legfeljebb 1 darab, maximum 1,5 m<sup>2</sup> nagyságú cégtábla, üzletfelirat, illetve cégér elhelyezése megengedett.
- (5) Az épületeken elhelyezhető cégtáblák, üzletfeliratok, cégérek szerkezeteinek, felülete rikító színű, káprázást okozó, illetve fényvisszaverő kialakítású nem lehet, az összképben zavaró hatás nem engedhető meg.

## **8. Intézményi karakter területére vonatkozó településképi követelmények**

### **19.§**

- (1) Az intézményi karakter megnevezésű településképi szempontból meghatározó területre vonatkozó területi építészeti követelményeket a (2) – (6) bekezdések tartalmazzák.
- (2) Meglévő beépítés esetén a telek rendeltetésszerű használatához szükséges egyéb épületeket/építményeket egy csoportban kell elhelyezni.
- (3) A főépületen kívüli, a telek rendeltetésszerű használatához szükséges egyéb építményeket a főépület mögött kell elhelyezni.
- (4) A területen az épületek csak földszint, földszint + egy szint vagy földszint + egy szint + tetőtér kialakításúak lehetnek. Tetőtér csak egyszintesen építhető be.
- (5) A kerítés magassága a rendezett terepszinttől mérve 1,8 m-nél kisebb kell legyen.
- (6) Az utcafronton elhelyezett kerítés minimum 50 % -ban áttört lehet.

## 20.§

- (1) Az intézményi karakter megnevezésű településképi szempontból meghatározó területre vonatkozó egyedi építészeti követelményeket a (2) – (8) bekezdések tartalmazzák.
- (2) A homlokzatok burkolóanyaga nagyelemes fém és műanyag hullám és trapézlemez burkolat nem lehet.
- (3) Az épületek színezésénél a rikító, környezetéhez nem illeszkedő színek használata tilos, földszínek használata lehet.
- (4) A főépületek tetőfedő anyagaként nem alkalmazható: műanyag hullámlemez, alumínium trapézlemez, mesterséges pala.
- (5) Rikító színű, környezetéhez nem illeszkedő tetőfedő anyagok használata tilos.
- (6) Az épületek tetőhajlásszöge nem lehet 30°-nál kisebb és 45°-nál nagyobb.
- (7) Új épület építése esetén a tető fő gerincvonala oldalhatáron álló beépítési mód esetén nem lehet az utcára merőleges.
- (8) A területen fás növényzet ültetése esetén - környezetvédelmi-, értékvédelmi és látványvédelmi érdekek miatt - a tájban honos, a helyi alkalmazási hagyományokhoz illeszkedő, a termőhelyi adottságoknak megfelelő fás szárú növényfajokon kívül más nem telepíthető. E rendelet 2. mellékletében meghatározott fajok telepítése tilos.

## 21.§

- (1) Az intézményi karakterű terület megnevezésű településképi szempontból meghatározó területen az egyéb műszaki berendezésekre vonatkozó követelményeket a (2) – (45) bekezdések tartalmazzák.
- (2) Az épület utcai homlokzatára, látható helyre technológiai berendezés csak akkor helyezhető el, ha más műszaki elhelyezés nem biztosítható.
- (3) Napelem, napkollektor a tetőn elhelyezhető.
- (4) Az épület homlokzatán, illetve kerítésen, rendeltetési egységenként legfeljebb 1 darab, maximum 1,5 m<sup>2</sup> nagyságú cégtábla, üzletfelirat, illetve cégér elhelyezése megengedett.
- (5) Az épületeken elhelyezhető cégtáblák, üzletfeliratok, cégérek szerkezeteinek, felülete rikító színű, káprázást okozó, illetve fényvisszaverő kialakítású nem lehet, az összképben zavaró hatás nem engedhető meg.

## 9. A Gazdasági karakterű területekre vonatkozó településképi követelmények

## 22.§

- (1) A Gazdasági települési karakterű területek megnevezésű településképi szempontból meghatározó területre vonatkozó területi építészeti követelményeket a (2) – (4) bekezdések tartalmazzák.
- (2) A területen az épületek legmagasabb pontja a terepcsatlakozástól számított maximum 9,0 m lehet, kivéve az alkalmazott technológiából adódó létesítmények.
- (3) A kerítés magassága a rendezett terepszinttől mérve 1,8 m-nél kisebb kell legyen.
- (4) Az utcafronton elhelyezett kerítés minimum 50 % -ban áttört lehet.

## 23.§

- (1) A Gazdasági települési karakterű területek megnevezésű településképi szempontból meghatározó területre vonatkozó egyedi építészeti követelményeket a (2) – (9) bekezdések tartalmazzák.
- (2) Az épületek színezésénél a rikító, környezetéhez nem illeszkedő színek használata tilos.
- (3) A főépületek tetőfedő anyagaként nem alkalmazható: műanyag hullámlemez, mesterséges pala.
- (4) Rikító színű, környezetéhez nem illeszkedő tetőfedő anyagok használata tilos.
- (5) Az épületek tetőhajlásszöge nem lehet 30°-nál kisebb és 45°-nál nagyobb. Épületcsoportoknál azonos dőlésszögű, héjalású tetőkialakítást kell alkalmazni.
- (6) A területen fás növényzet ültetése esetén – környezetvédelmi-, értékvédelmi és látványvédelmi érdekek miatt – a tájban honos, a helyi alkalmazási hagyományokhoz illeszkedő, a termőhelyi adottságoknak megfelelő fás szárú növényfajokon kívül más nem telepíthető. E rendelet 2. mellékletében meghatározott fajok telepítése tilos.

- (7) A parkolók és a telekhatárok mentén új fasor telepítésénél és meglévő fasor kiegészítésénél (fapótlásnál) várostűrő, előnevelt, többszörösen iskolázott, útsorfa minőségű faegyedek ültetésénél a 8 méternél kisebb tőtávolság nem megengedett.
- (8) A minimálisan kialakítandó zöldfelület kétharmadán a kevesebb, mint háromszintű (gyep-, cserje- és lombkoronaszint együttesen) növénytakaró alkalmazása nem megengedett.

#### **24.§**

- (1) A Gazdasági karakterű területek megnevezésű településképi szempontból meghatározó területen az egyéb műszaki berendezésekre vonatkozó követelményeket a (2) – (3) bekezdések tartalmazzák.
- (2) Az épület homlokzatán, illetve kerítésen, rendeltetési egységenként legfeljebb 3 darab, összesen maximum 1,5 m<sup>2</sup> nagyságú cégtábla, üzletfelirat, illetve cégér elhelyezése megengedett.
- (3) Az épületeken elhelyezhető cégtáblák, üzletfeliratok, cégérek szerkezeteinek, felülete rikító színű, káprázást okozó, illetve fényvisszaverő kialakítású nem lehet, az összességben zavaró hatás nem engedhető meg.

### **10. A különleges karakterű területekre vonatkozó településképi követelmények**

#### **25.§**

- (1) A különleges karakterű megnevezésű településképi szempontból meghatározó területre vonatkozó területi építészeti követelményeket a (2) – (4) bekezdések tartalmazzák.
- (2) A kerítés magassága a rendezett terepszinttől mérve 1,8 m-nél kisebb kell legyen.
- (3) Az utcafronton elhelyezett kerítés minimum 50 % -ban áttört lehet.

#### **26.§**

- (1) A különleges települési karakterű megnevezésű településképi szempontból meghatározó területre vonatkozó egyedi építészeti követelményeket a (2) – (7) bekezdések tartalmazzák.
- (2) A homlokzatok burkolóanyaga nagyelemes fém és műanyag hullám és trapézlemez burkolat nem lehet.
- (3) Az épületek színezésénél a rikító, környezetéhez nem illeszkedő színek használata tilos.
- (4) A főépületek tetőfedő anyagaként nem alkalmazható: műanyag hullámlemez, alumínium trapézlemez, mesterséges pala.
- (5) Rikító színű, környezetéhez nem illeszkedő tetőfedő anyagok használata tilos.
- (6) Az épületek tetőhajlásszöge nem lehet 30°-nál kisebb és 45°-nál nagyobb.
- (7) A területen fás növényzet ültetése esetén - környezetvédelmi-, értékvédelmi és látványvédelmi érdekek miatt - a tájban honos, a helyi alkalmazási hagyományokhoz illeszkedő, a termőhelyi adottságoknak megfelelő fás szárú növényfajokon kívül más nem telepíthető. E rendelet 2. mellékletében meghatározott fajok telepítése tilos.

#### **27.§**

- (1) A különleges települési karakterű megnevezésű településképi szempontból meghatározó területen az egyéb műszaki berendezésekre vonatkozó követelményeket a (2) – (4) bekezdések tartalmazzák.
- (2) Az épület utcai homlokzatára, látható helyre technológiai berendezés csak akkor helyezhető el, ha más műszaki elhelyezés nem biztosítható.
- (3) Az épület homlokzatán, illetve kerítésen, rendeltetési egységenként legfeljebb 2 darab, maximum 1,5 m<sup>2</sup> nagyságú cégtábla, üzletfelirat, illetve cégér elhelyezése megengedett.
- (4) Az épületeken elhelyezhető cégtáblák, üzletfeliratok, cégérek szerkezeteinek, felülete rikító színű, káprázást okozó, illetve fényvisszaverő kialakítású nem lehet, az összességben zavaró hatás nem engedhető meg.

## **11. A településkép védelme szempontjából kiemelt területekre vonatkozó településképi követelmények**

### **28.§**

- (1) A településkép védelme szempontjából kiemelt területek megnevezésű településképi szempontból meghatározó területre vonatkozó területi építészeti követelményeket a (2) – (4) bekezdések tartalmazzák.
- (2) A 10%-osnál nagyobb lejtésű terepfelszín rendezése során a természetes tereplejtést megváltoztatni csak a földtömeg-egyensúly mértékéig lehet. A földtömeg-egyensúllyal történő tereprendevezést úgy kell megvalósítani, hogy a természetes terepszinthez viszonyított feltöltés, vagy bevágás – rézsú vagy támfal megoldással- egy teraszlépcsőben legfeljebb 1,5méter szintkülönbségű lehet.
- (3) Lejtős terepen való építés esetén az épület terepre illesztésével el kell kerülni a lejtő irányába kedvezőtlen látványú, magas épülethomlokzat kialakulását.
- (4) Építmények legmagasabb pontja 6,0 méter lehet, kivéve kilátó, víztorony.

### **29.§**

- (1) A településkép védelme szempontjából kiemelt területek megnevezésű településképi szempontból meghatározó területre vonatkozó egyedi építészeti követelményeket a (2) – (6) bekezdések tartalmazzák.
- (2) A területen a nem természetes anyaghasználatú és jellegű (minőség, szín) építmények, a nem egységes arculatú berendezési tárgyak elhelyezése tilos.
- (3) Építmények tömegformálása során a nem környezethez, településképhez illeszkedő tömegarányok nem alkalmazhatók. Csarnok jellegű épületek nem építhetők.
- (4) A zöldfelület létesítésénél a zöldfelület településképi, használati és kondicionáló értékének optimalizálása érdekében a zöldfelületi telekrészek elaprózása nem megengedett.
- (5) Új fasor telepítésénél és meglévő fasor kiegészítésénél (fapótlásnál) várostűrő, előnevelt, többszörösen iskolázott, útsorfa minőségű faegyedek ültetésénél a 8 méternél kisebb tőtávolság nem megengedett.
- (6) A területen fás növényzet ültetése esetén - környezetvédelmi-, értékvédelmi és látványvédelmi érdekek miatt - a tájban honos, a helyi alkalmazási hagyományokhoz illeszkedő, a termőhelyi adottságoknak megfelelő fás szárú növényfajokon kívül más nem telepíthető. E rendelet 2. mellékletében meghatározott fajok telepítése tilos.
- (7) Látványvédelemmel érintett látványtengelyek területein a kilátás, rálátás elépítése, zavarása nem megengedett.

### **30.§**

- (1) A településkép védelme szempontjából kiemelt területek megnevezésű településképi szempontból meghatározó területen az egyéb műszaki berendezésekre vonatkozó követelményeket a (2) – (4) bekezdések tartalmazzák.
- (2) Kültéri világítás biztosításánál kerülni kell a hideg fehér fényű, kültéri világítótestek alkalmazását.
- (3) A világítótestek ernyőzése olyan legyen, hogy a fényt jellemzően csak oda irányítsa, ahol arra szükség van.
- (4) A közterületek, utcák megvilágításának kiépítése – különösen a természetes területek szomszédságában - egyenletes fénnel, csak a szükséges mértékű intenzitással történjen a fényszennyezés csökkentése érdekében.

## **12. Az egyéb, településképi szempontból nem meghatározó területekre vonatkozó településképi követelmények**

### **31.§**

- (1) Az egyéb, településképi szempontból nem meghatározó területre vonatkozó egyedi építészeti követelményt a (2) bekezdés tartalmazza.



- (2) A területen a nem természetes anyaghasználatú és jellegű (minőség, szín) építmények, a nem egységes arculatú berendezési tárgyak elhelyezése tilos.

### **32.§**

- (1) Az egyéb, településképi szempontból nem meghatározó területen az egyéb műszaki berendezésekre vonatkozó követelményeket a (2) – (5) bekezdések tartalmazzák.
- (2) Az épület homlokzatán, illetve kerítésen, rendeltetési egységenként legfeljebb 1 darab, maximum 1,5 m<sup>2</sup> nagyságú cégtábla, üzletfelirat, illetve cégér elhelyezése megengedett.
- (3) Az épületeken elhelyezhető cégtáblák, üzletfeliratok, cégérek szerkezeteinek, felülete rikító színű, káprázást okozó, illetve fényvisszaverő kialakítású nem lehet, az összességben zavaró hatás nem engedhető meg.
- (4) Kültéri világítás biztosításánál kerülni kell a hideg fehér fényű, kültéri világítótestek alkalmazását.
- (5) A világítótestek ernyőzése olyan legyen, hogy a fényt jellemzően csak oda irányítsa, ahol arra szükség van.
- (6) A közterületek, utcák megvilágításának kiépítése – különösen a természetes területek szomszédságában - egyenletes fényvel, csak a szükséges mértékű intenzitással történjen a fényszennyezés csökkentése érdekében.
- (7) Az egyes utcák vagy útszakaszok mentén azonos fafajú fasorokat kell létesíteni az egységes utcafény megjelenés érdekében

## **13. Reklámokra, reklámhordozókra vonatkozó településképi követelmények**

**33.§** Reklám, reklámhordozó és cégér csak a jelen rendeletben előírt módon és a településképi védelmről szóló törvény reklámok közzétételével kapcsolatos rendelkezéseinek végrehajtásáról szóló kormányrendelet alapján helyezhető el.

### **34.§**

- (1) A település területén a reklámokra, reklámhordozókra és cégérekre vonatkozó településképi követelményeket a (2) – (7) bekezdések tartalmazzák.
- (2) Belterületi közterületen és köztulajdonban álló ingatlanon 10 méterenként legfeljebb 1 db, legfeljebb 1,0 m<sup>2</sup> nagyságú reklámhordozó, reklámhordozót tartó berendezés helyezhető el.
- (3) Külterületi közterületen és köztulajdonban álló ingatlanon 1000 méterenként legfeljebb 1 db, legfeljebb 11 m<sup>2</sup> nagyságú reklámhordozó, reklámhordozót tartó berendezés helyezhető el.
- (4) Az épületek tetőzetén reklám, reklámhordozó és cégére nem helyezhető el.
- (5) A reklámhordozó anyaga az időjárásnak ellenálló (nem rozsdásodó) kell legyen.
- (6) A reklám, reklámhordozó és cégér káprázást okozó, illetve fényvisszaverő kialakítású nem lehet, az összességben zavaró hatás nem engedhető meg.
- (7) A reklámot, reklámhordozót és cégért úgy kell elhelyezni, hogy az ne akadályozza a terület rendeltetésszerű használatát.

**35.§** A település területén a reklámok közzétételének, illetve reklámhordozók, reklámhordozót tartó berendezések elhelyezésének közterületekre és magánterületekre irányadó, reklámrendeletben rögzített országos rendelkezésektől el lehet térni, a település szempontjából jelentős eseményről való tájékoztatás érdekében, évente összesen 12 naptári hét időszakra, bármely települési területen.

## **14. Információs célú berendezésekre vonatkozó településképi követelmények**

**36.§** Információs célú berendezésként a településen elhelyezhető önkormányzati hirdetőtábla, önkormányzati falíújság, útbaigazító hirdetmény és közérdekű molinó.

### **37.§**

- (1) A település területén az információs célú berendezésekre vonatkozó településképi követelményeket az (2) – (5) bekezdések tartalmazzák.
- (2) A település területén 50 méterenként legfeljebb 1 db információs célú berendezés helyezhető el.
- (3) Az információs célú berendezés felülete legfeljebb 2,0 m<sup>2</sup> nagyságú lehet, magassága a

- rendezett terepcsatlakozástól számított 3,0 métert nem haladhatja meg.
- (4) Az információs célú berendezés káprázást okozó, illetve fényvisszaverő kialakítású nem lehet.
  - (5) Az információs célú berendezést úgy kell elhelyezni, hogy az ne akadályozza a terület rendeltetésszerű használatát.
  - (6) Az információs célú berendezés felületének legfeljebb egyharmada vehető igénybe reklám közzétételére.

## **V. FEJEZET**

### **15. A teljes település ellátását biztosító felszíni energiaellátási és elektronikus hírközlési sajátos építményekre vonatkozó településképi szabályok**

#### **38.§**

- (1) A teljes település ellátását biztosító felszíni energiaellátási és az elektronikus hírközlési sajátos építmények, műtárgyak elhelyezésére elsősorban alkalmas területek a Dég településszerkezeti terve szerinti:
  - a) gazdasági területek,
  - b) az ökológiai hálózaton kívül eső általános mezőgazdasági területek
- (2) A teljes település ellátását biztosító felszíni energiaellátási és az elektronikus hírközlési sajátos építmények, műtárgyak elhelyezésére elsősorban nem alkalmas területek a Dég településszerkezeti terve szerinti:
  - a) lakóterületek,
  - b) vegyes területek
  - c) a különleges területek
  - d) a közparkok,
  - e) a kertes mezőgazdasági területek,
  - f) turisztikai erdőterületekés az ezek határától mért 100 m széles sáv.

**39.§**A településkép védelme szempontjából kiemelt területeken az elektronikus hírközlés felszíni építményeit alapvetően felszín alatti vezetéssel kell megoldani, kivéve ha a terepszint alatti vezetés védendő értéket károsítana.

## **VI. FEJEZET**

### **KÖTELEZŐ SZAKMAI KONZULTÁCIÓ**

#### **16. A településkép-védelmi tájékoztatás és szakmai konzultáció**

- 40.§**(1) A településkép védelme érdekében építető kérelmére az önkormányzati főépítész (főépítész) – illetve, ha az önkormányzat által főépítész nincs alkalmazásban, akkor a polgármester – 8 napon belül szakmai tájékoztatást ad a településképi követelményekről.
- (2) Szakmai konzultáció az önkormányzat hivatalos helyiségében vagy kérésre a helyszínen is lefolytatható.
  - (3) A kérelem papír vagy elektronikus formában nyújtható be az önkormányzathoz az alábbi címre:  
Dég Község Önkormányzat - 8135 Dég, Kossuth Lajos utca 17. vagy  
email: degpmh@dielnet.hu
  - (4) A kérelmet a tulajdonos, a beruházó, vagy a tervező a (3) bekezdésben szereplő elérhetőségekre eljuttatva, írásban kezdeményezi. A kérelmet az alábbi tartalmi követelménnyel kell benyújtani:
    - a) kérelmező neve, lakcíme;
    - b) tervezett tevékenység helye (cím, hrsz.);
    - c) tervezett tevékenység rövid leírása;
    - d) a közterület felőli arculati megjelenés bemutatása (fotó, grafika, megjelenés a közvetlen környezetben);
    - e) beépítési koncepció vázlatos bemutatása.
  - (5) A főépítész – illetve, ha az önkormányzat által főépítész nincs alkalmazásban, akkor a

polgármester - szakmai konzultációról készített emlékeztetőjéhez csatolni kell az esetlegesen bemutatott dokumentumokat (pl. vázlattervet, fotót).

- (6) A konzultációkról az önkormányzati főépítész, ha főépítész nincs alkalmazásban, akkor a polgármester nyilvántartást vezet.

## **VII. FEJEZET TELEPÜLÉSKÉPI BEJELENTÉSI ELJÁRÁS**

### **17. A bejelentési eljárással érintett építmények, reklámhordozók, rendeltetésváltozások köre**

**41.§** Településképi bejelentési eljárást kell lefolytatni reklámok és reklámhordozók elhelyezése esetén.

### **18. A bejelentési eljárás részletes szabályai**

**42.§(1)** A településképi bejelentési eljárás a reklámozó, illetve a reklámhordozó és reklám elhelyezésével érintett telek tulajdonosa (a továbbiakban együtt: bejelentő) kérelmére indul.

(2) A kérelmet Dég Község Polgármesteréhez (a továbbiakban: Polgármester) kell benyújtani *a településfejlesztési koncepcióról, az integrált településfejlesztési stratégiáról és a településrendezési eszközökről, valamint egyes településrendezési sajátos jogintézményekről* szóló Korm. rendeletben rögzítettek szerint.

(3) A településképi bejelentési eljárás megindításához szükséges bejelentőlapot a 3. melléklet tartalmazza.

(4) A Polgármester a településképi bejelentési eljárást a Korm. rendeletben meghatározottak szerint folytatja le.

(5) A Polgármester településképi bejelentési eljárásban hozott döntése ellen Dég Község Képviselő-testületénél lehet fellebbezéssel élni.

**43.§(1)** A településképi bejelentési eljárás szempontjai:

a) a kérelem megfelel-e a *településfejlesztési koncepcióról, az integrált településfejlesztési stratégiáról és a településrendezési eszközökről, valamint egyes településrendezési sajátos jogintézményekről* szóló Korm. rendeletben meghatározott tartalmi és formai követelményeknek;

b) a reklámhordozó és reklám elhelyezése megfelel-e az e rendeletben megállapított településképi követelményeknek.

## **VIII. FEJEZET A TELEPÜLÉSKÉPI KÖTELEZÉS**

### **19. A településképi kötelezés**

**44.§**

(1) A jelen rendeletben foglalt településképi követelmények megsértése esetén a Polgármester hivatalból, vagy kérelemre végzésben felhívja az ingatlan tulajdonosának figyelmét a jogszabálysértésre.

(2) Az (1) bekezdés szerinti végzésben a jogszabálysértés megszüntetésére, a jogszabálysértés mértékéhez igazodó határidőt kell megállapítani.

(3) A Polgármester kötelezési eljárást folytat le az (1) bekezdés szerinti végzésben meghatározott határidő eredménytelen elteltét követően.

(4) A településképi kötelezésről a Polgármester önkormányzati hatósági döntést hoz határozat formájában.

### **20. A településkép-védelmi bírság kiszabásának esetkörei és mértéke**

**45.§**

(1) A Polgármester a 35.§ (4) bekezdés szerinti hatósági döntésben megállapított határidőre történő nem teljesítés esetén településkép-védelmi bírságot szab ki.

- (2) A településkép-védelmi bírság összege egyedi elbírálás alapján szabható ki, amelynek mértéke 50.000.- forinttól, 1.000.000. forintig terjedhet.

## 21. A településkép-védelmi bírság kiszabásának és behajtásának módja

### 46.§

- (1) A bírság összegét 30 naptári napon belül az **Önkormányzat .....-.....-..... számú számlaszámra kell befizetni.**
- (2) A befizetési határidő letelte után az elmaradt befizetés ismételtén kivethető és eljárási bírsággal sújtható.

## IX. FEJEZET ZÁRÓ ÉS ÁTMENETI RENDELKEZÉSEK

### 22. Hatálybalépés

47.§E rendelet 2017. december .... napján lép hatályba.

### 48.§

49.§Hatályát veszti Dég Község Önkormányzata Képviselő-testülete által jóváhagyott 6/2005. (VI. 1.) önkormányzati rendelet

- a) 1.§ (4) bekezdés „az e rendelettel védetté nyilvánított természeti és művi értékek”
- b) 1.§ (9) bekezdése,
- c) 1.§ (11) bekezdés c)-d) és f)-j) pontja,
- d) 1.§ (12) bekezdése,
- e) 1.§ (18) bekezdése,
- f) 8.§ (4) bekezdése,
- g) 10.§ (5)-(6) bekezdése,
- h) 13.§ (8)-(10) bekezdése,
- i) 15.§ (5) bekezdése,
- j) 17/A.§ (4) bekezdése,
- k) 19.§ (6) bekezdése,
- l) 22.§ (1)-(3) és (5)-(6) bekezdése,
- m) 23.§ (1)-(2) bekezdése,
- n) 4. melléklete,
- o) 5. melléklete,
- p) 6. melléklete.

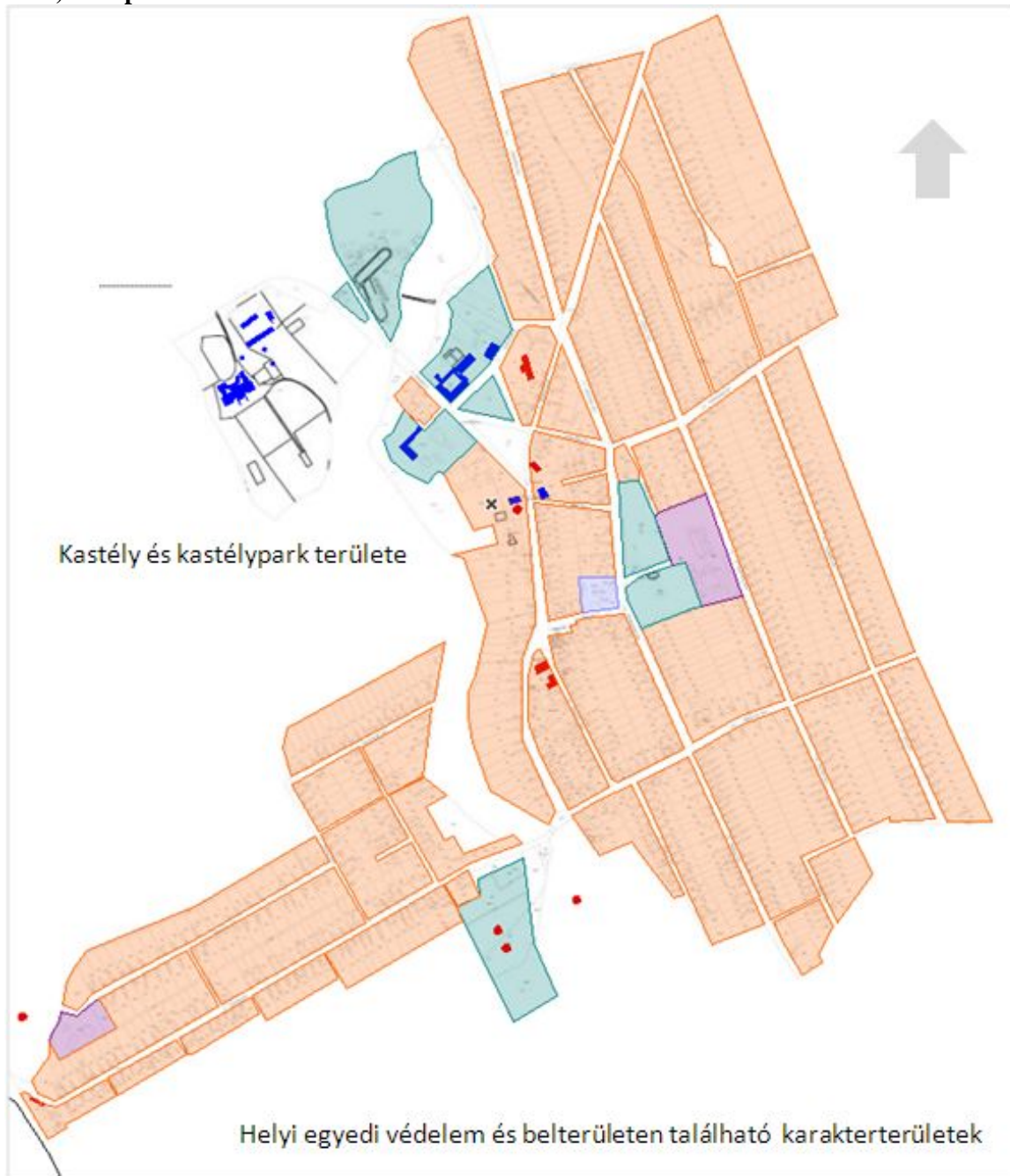
Dég, 2017. ....







.....  
polgármester

.....  
jegyző

**A településképi szempontból meghatározó területek lehatárolása**

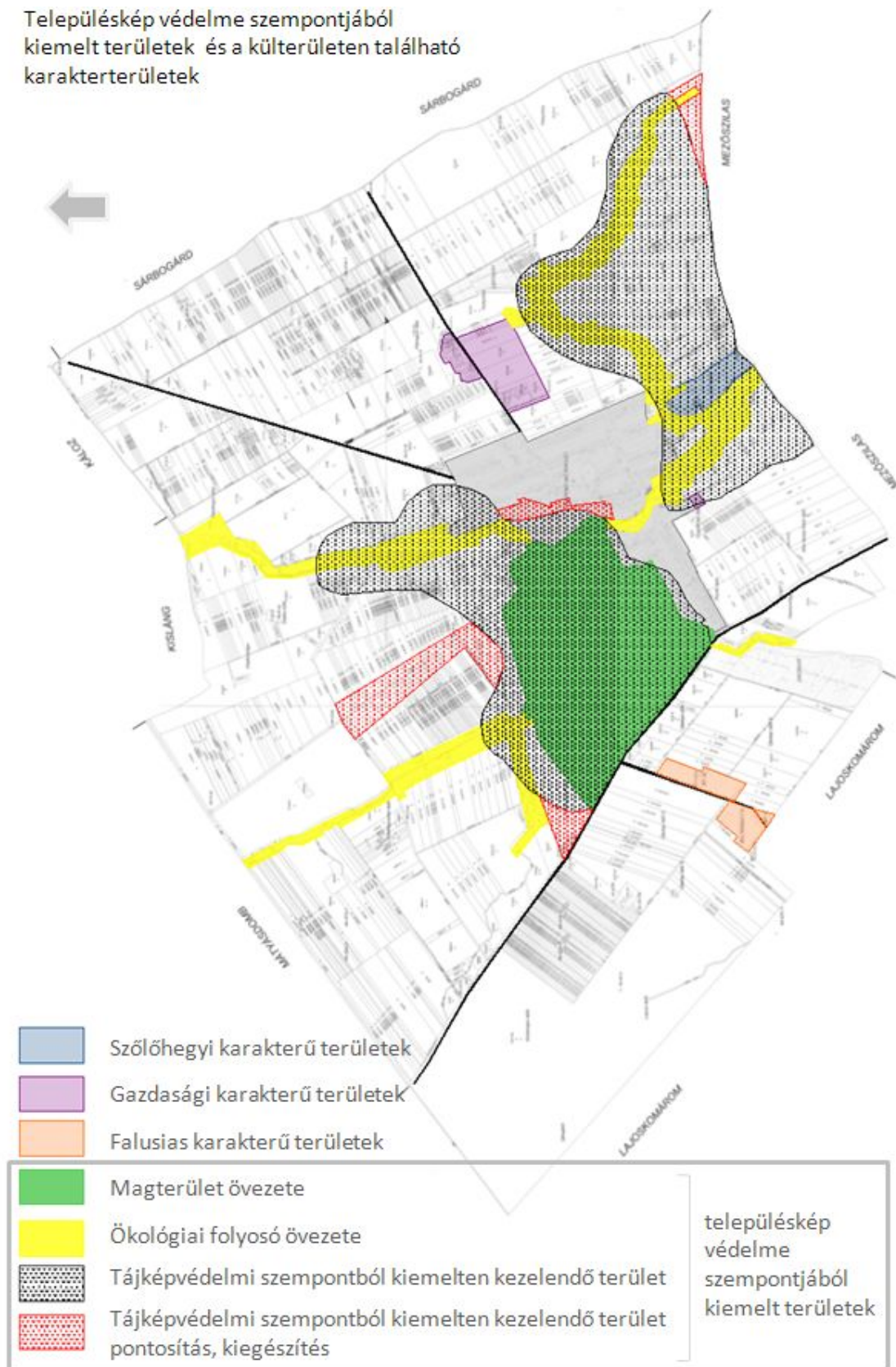
**a) központi belterület**



-  Falusias karakterű területek
-  Különleges karakterű területek
-  Gazdasági karakterű területek
-  Intézményi karakterű területek
-  Műemlék épületek
-  Helyi védett épületek, építmények

## b) Dég település központi belterület nélkül

Településkép védelme szempontjából  
kiemelt területek és a külterületen található  
karakterterületek



**Tájiidegen, agresszíven gyomosító, invazív, így nem telepíthető növényfajok:**

<b>tudományos (latin) elnevezés</b>	<b>magyar elnevezés</b>
<i>Robinia pseudoacacia</i>	fehér akác
<i>Ailantus altissima</i>	bálványfa
<i>Morus alba</i>	fehér eper
<i>Eleagnus angustifolia</i>	ezüstfa
<i>Acer negundo</i>	zöld juhar
<i>Fraxinus pennsylvanica</i>	amerikai kőris
<i>Prunus serotina</i>	kései meggy
<i>Populus x canadensis</i>	kanadai nyár
<i>Celtis occidentalis</i>	nyugati ostorfa
<i>Amorpha fruticosa</i>	gyalogakác
<i>Impatiens parviflora</i>	kisvirágú nebáncsvirág
<i>Impatiens grandiflora</i>	bíbor nebáncsvirág
<i>Fallopia</i> spp.	japánkeserűfű-fajok
<i>Solidago gigantea</i>	magas aranyveesző
<i>Solidago canadensis</i>	kanadai aranyveesző
<i>Asclepias syriaca</i>	selyemkóró
<i>Ambrosia artemisiiflora</i>	ürömlevelű parlagfű
<i>Ribes aureum</i>	arany ribiszke
<i>Vitis</i> -hibridek	adventív szőlőfajok
<i>Parthenocissus</i> spp.	vadszőlőfajok
<i>Echinocystis lobata</i>	süntők
<i>Aster novibelgii</i>	észak-amerikai őszirózsák
<i>Xanthium strumarium</i> subsp. <i>italicum</i>	olasz szerbtövis
<i>Pytholacca americana</i>	amerikai karmazsinbogyó
<i>Pytholacca esculenta</i>	kínai karmazsinbogyó
<i>Humulus japonicus</i>	japán komló
<i>Cenchrus incertus</i>	átoktüske
<i>Cabomba caroliniana</i>	tüdőrhínár
<i>Elodea canadensis</i>	kanadai átokhínár
<i>Elodea nuttallii</i>	aprólevelű átokhínár/vékonylevelű átokhínár
<i>Azolla mexicana</i> , <i>Azolla filiculoides</i>	moszatpáfrányfajok
<i>Baccharis jalimifolia</i>	borfa, tengerparti seprúcserje
<i>Cabomba caroliniana</i>	kaliforniai tüdőrhínár
<i>Eichhornia crassipes</i>	vízijacint
<i>Heracleum persicum</i>	perzsa medvetalp
<i>Heracleum mantegazzianum</i>	kaukázusi medvetalp
<i>Heracleum sosnowskyi</i>	Sosnowsky-medvetalp
<i>Hydrocotyle ranunculoides</i>	hévízi gázló
<i>Lagarosiphon major</i>	fodros átokhínár
<i>Ludwigia grandiflora</i>	nagyvirágú tóalma
<i>Ludwigia peploides</i>	sárgavirágú tóalma
<i>Lysichiton americanus</i>	sárga lápbuzogány
<i>Myriophyllum heterophyllum</i>	közönséges süllőhínár
<i>Parthenium hysterophorus</i>	keserű hamisüröm
<i>Persicaria perfoliata</i>	ördögfajok keserűfű
<i>Pueraria montana</i>	kudzu nyílgyökér
<i>Alternanthera philoxeroides</i>	Aligátorfű
<i>Gunnera tinctoria</i>	óriás rebarbara
<i>Pennisetum setaceum</i>	tollborzfü
<i>Microstegium vimineum</i>	

3. melléklet a ..../2017. (.....) önkormányzati rendelethez

**DÉG KÖZSÉG POLGÁRMETERE**  
**DÉG**

**KÉRELEM**

**1. A kérelmező neve, címe, székhelye:**

(továbbá meg lehet adni elektronikus levélcímet, telefax számot és telefonos elérhetőséget)

.....

**2. A kérelemmel érintett ingatlan címe, helyrajzi száma:**

Dég.....

**3. A tervezett reklámhordozó(k) száma:**

.....

**4. A kérelemhez csatolt melléletek:**

építészeti-műszaki tervdokumentáció ..... pld

egyéb okirat

.....

**Alulírott kérelmező kérem, hogy a mellékelt tervdokumentáció szerinti tevékenység településképi bejelentését tudomásul venni szíveskedjenek.**

Kelt: ....., ..... év ..... hó ..... nap

.....

aláírás (kérelmező)

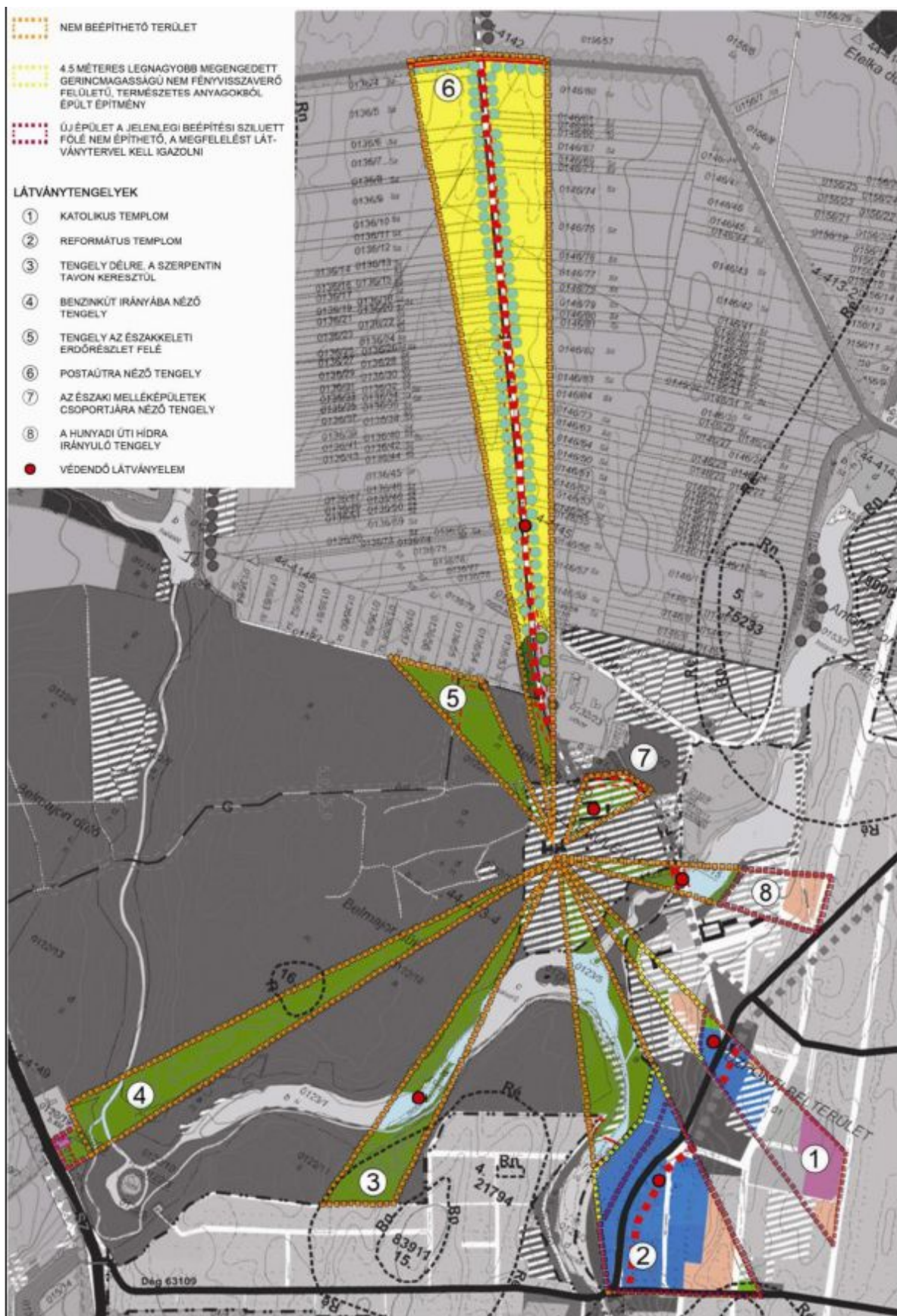


4. melléklet a ..../2017. (.....) önkormányzati rendelethez

A település helyi védelem alatt álló építészeti örökségeinek jegyzéke:

Ssz.	Megnevezés	Cím	Hrsz	védettség jellege
a)	Épületek			
1.	tájház	Enyingi u.	238	10.§ (1) a), b), c) és d) szerinti
2.	volt református iskola	Kossuth u.23.	708	10.§ (1) a), c) és d) szerinti
3.	református templom	Kossuth u.25.	709	10.§ (1) a), c) és d) szerinti
4.	volt katolikus iskola	Széchenyi u.58.	735	10.§ (1) a), c) és d) szerinti
5.	volt uradalmi istálló	Szabadság tér	52	10.§ (1) a), c) és d) szerinti
b)	Emlékművek, keresztek			
6.	kereszt	Széchenyi u.55.	59	10.§ (1) g) szerinti
7.	keresztek	temető	298	10.§ (1) g) szerinti
8.	kereszt	külterület	04/46	10.§ (1) g) szerinti
9.	síremlék, kereszt	Grófi temető	0122/3	10.§ (1) g) szerinti
10.	emlékmű	külterület	0262/19	10.§ (1) g) szerinti

Látványvédelemmel érintett látványtengelyek



## Régészeti lelőhelyek helyrajzi számos jegyzéke

Helyrajzi szám	védettség jogi jellege	azonosító	védett örökségi érték neve
0105/1	régészeti lelőhely	79023	Viola-dűlő
0105/2	régészeti lelőhely	79023	Viola-dűlő
0112	régészeti lelőhely	79023	Viola-dűlő
0119/1	régészeti lelőhely	79023	Viola-dűlő
0120	régészeti lelőhely	79023	Viola-dűlő
0121/1	régészeti lelőhely	79023	Viola-dűlő
0122/10	régészeti lelőhely	88575	Kastélypark
0122/11	régészeti lelőhely	83911	Erdősor
0122/18	régészeti lelőhely	88575	Kastélypark
0136/10	régészeti lelőhely	79017	Kislángi-árok, Etelka.puszta
0136/11	régészeti lelőhely	79017	Kislángi-árok, Etelka.puszta
0136/12	régészeti lelőhely	79017	Kislángi-árok, Etelka.puszta
0136/13	régészeti lelőhely	79017	Kislángi-árok, Etelka.puszta
0136/14	régészeti lelőhely	79017	Kislángi-árok, Etelka.puszta
0136/15	régészeti lelőhely	79017	Kislángi-árok, Etelka.puszta
0136/16	régészeti lelőhely	79017	Kislángi-árok, Etelka.puszta
0136/17	régészeti lelőhely	79017	Kislángi-árok, Etelka.puszta
0136/18	régészeti lelőhely	79017	Kislángi-árok, Etelka.puszta
0136/19	régészeti lelőhely	79017	Kislángi-árok, Etelka.puszta
0136/20	régészeti lelőhely	79017	Kislángi-árok, Etelka.puszta
0136/21	régészeti lelőhely	79017	Kislángi-árok, Etelka.puszta
0136/22	régészeti lelőhely	79017	Kislángi-árok, Etelka.puszta
0136/23	régészeti lelőhely	79017	Kislángi-árok, Etelka.puszta
0136/3	régészeti lelőhely	79017	Kislángi-árok, Etelka.puszta
0136/4	régészeti lelőhely	79017	Kislángi-árok, Etelka.puszta
0136/5	régészeti lelőhely	79017	Kislángi-árok, Etelka.puszta
0136/6	régészeti lelőhely	79017	Kislángi-árok, Etelka.puszta
0136/65	régészeti lelőhely	79017	Kislángi-árok, Etelka.puszta
0136/66	régészeti lelőhely	79017	Kislángi-árok, Etelka.puszta
0136/68	régészeti lelőhely	79017	Kislángi-árok, Etelka.puszta
0136/7	régészeti lelőhely	79017	Kislángi-árok, Etelka.puszta
0136/8	régészeti lelőhely	79017	Kislángi-árok, Etelka.puszta
0136/9	régészeti lelőhely	79017	Kislángi-árok, Etelka.puszta
0141	régészeti lelőhely	79017	Kislángi-árok, Etelka.puszta
0142/3	régészeti lelőhely	79017	Kislángi-árok, Etelka.puszta
0146/10	régészeti lelőhely	75233	Etelka-puszta, út felőli rész
0146/11	régészeti lelőhely	75233	Etelka-puszta, út felőli rész
0146/12	régészeti lelőhely	75233	Etelka-puszta, út felőli rész
0146/13	régészeti lelőhely	75233	Etelka-puszta, út felőli rész
0146/14	régészeti lelőhely	75233	Etelka-puszta, út felőli rész
0146/15	régészeti lelőhely	75233	Etelka-puszta, út felőli rész
0146/3	régészeti lelőhely	75233	Etelka-puszta, út felőli rész
0146/4	régészeti lelőhely	75233	Etelka-puszta, út felőli rész
0146/5	régészeti lelőhely	75233	Etelka-puszta, út felőli rész
0146/6	régészeti lelőhely	75233	Etelka-puszta, út felőli rész
0146/7	régészeti lelőhely	75233	Etelka-puszta, út felőli rész
0146/8	régészeti lelőhely	75233	Etelka-puszta, út felőli rész
0146/9	régészeti lelőhely	75233	Etelka-puszta, út felőli rész
0154/2	régészeti lelőhely	79009	Bozót-patak, Antalmajori-földek 2.
0154/3	régészeti lelőhely	79009	Bozót-patak, Antalmajori-földek 2.
0154/4	régészeti lelőhely	79009	Bozót-patak, Antalmajori-földek 2.

Helyrajzi szám	védettség jogi jellege	azonosító	védett örökségi érték neve
0154/5	régészeti lelőhely	79009	Bozót-patak, Antalmajori-földek 2.
0154/6	régészeti lelőhely	79009	Bozót-patak, Antalmajori-földek 2.
0154/7	régészeti lelőhely	79009	Bozót-patak, Antalmajori-földek 2.
0154/8	régészeti lelőhely	79009	Bozót-patak, Antalmajori-földek 2.
0175/6	régészeti lelőhely	79007	Bozót-patak, Antalmajori-földek 1.
0175/7	régészeti lelőhely	79007	Bozót-patak, Antalmajori-földek 1.
0175/8	régészeti lelőhely	79007	Bozót-patak, Antalmajori-földek 1.
0176	régészeti lelőhely	79007	Bozót-patak, Antalmajori-földek 1.
0177	régészeti lelőhely	79007	Bozót-patak, Antalmajori-földek 1.
0182/1	régészeti lelőhely	89497	Bozót-patak, Antalmajori-földek 3.
0172/10	régészeti lelőhely	89497	Bozót-patak, Antalmajori-földek 3.
0182/2	régészeti lelőhely	89497	Bozót-patak, Antalmajori-földek 3.
0182/3	régészeti lelőhely	89497	Bozót-patak, Antalmajori-földek 3.
0182/4	régészeti lelőhely	89497	Bozót-patak, Antalmajori-földek 3.
0182/5	régészeti lelőhely	89497	Bozót-patak, Antalmajori-földek 3.
0182/6	régészeti lelőhely	89497	Bozót-patak, Antalmajori-földek 3.
0182/7	régészeti lelőhely	89497	Bozót-patak, Antalmajori-földek 3.
0182/8	régészeti lelőhely	89497	Bozót-patak, Antalmajori-földek 3.
0260	régészeti lelőhely	79021	Szeméttelep
0262/10	régészeti lelőhely	79011	Bozót-patak, Gilány
0262/13	régészeti lelőhely	79013	Bozót-patak, Kistrét-dűlő
0262/15	régészeti lelőhely	79013	Bozót-patak, Kistrét-dűlő
0262/16	régészeti lelőhely	79013	Bozót-patak, Kistrét-dűlő
0262/18	régészeti lelőhely	79013	Bozót-patak, Kistrét-dűlő
		79019	Rákóczi utca
		79021	Szeméttelep
0262/5	régészeti lelőhely	79013	Bozót-patak, Kistrét-dűlő
0262/7	régészeti lelőhely	79011	Bozót-patak, Gilány
0262/8	régészeti lelőhely	79011	Bozót-patak, Gilány
0262/9	régészeti lelőhely	79011	Bozót-patak, Gilány
0264	régészeti lelőhely	79019	Rákóczi utca
0265	régészeti lelőhely	79019	Rákóczi utca
102	régészeti lelőhely	21794	Ságvári utca
103	régészeti lelőhely	21794	Ságvári utca
104/1	régészeti lelőhely	21794	Ságvári utca
134	régészeti lelőhely	83911	Erdősor
135	régészeti lelőhely	83911	Erdősor
138	régészeti lelőhely	83911	Erdősor
139/1	régészeti lelőhely	83911	Erdősor
139/2	régészeti lelőhely	83911	Erdősor
140	régészeti lelőhely	83911	Erdősor
141	régészeti lelőhely	83911	Erdősor
142	régészeti lelőhely	83911	Erdősor
143	régészeti lelőhely	83911	Erdősor
144	régészeti lelőhely	83911	Erdősor
145	régészeti lelőhely	83911	Erdősor
146	régészeti lelőhely	83911	Erdősor
147	régészeti lelőhely	83911	Erdősor
148	régészeti lelőhely	83911	Erdősor
149	régészeti lelőhely	83911	Erdősor
150	régészeti lelőhely	83911	Erdősor
1602/1	régészeti lelőhely	79015	Bozót-patak, Nagy-rét
1602/2	régészeti lelőhely	79015	Bozót-patak, Nagy-rét
1603	régészeti lelőhely	79015	Bozót-patak, Nagy-rét



<b>Helyrajzi szám</b>	<b>védettség jogi jellege</b>	<b>azonosító</b>	<b>védett örökségi érték neve</b>
1651	régészeti lelőhely	79015	Bozót-patak, Nagy-rét
1652	régészeti lelőhely	79015	Bozót-patak, Nagy-rét
169	régészeti lelőhely	83911	Erdősor
170	régészeti lelőhely	83911	Erdősor
1702/1	régészeti lelőhely	79015	Bozót-patak, Nagy-rét
171	régészeti lelőhely	83911	Erdősor
172	régészeti lelőhely	83911	Erdősor
173	régészeti lelőhely	83911	Erdősor
174	régészeti lelőhely	83911	Erdősor
221	régészeti lelőhely	83911	Erdősor
222	régészeti lelőhely	83911	Erdősor
223	régészeti lelőhely	83911	Erdősor
224	régészeti lelőhely	83911	Erdősor
225	régészeti lelőhely	83911	Erdősor
226	régészeti lelőhely	83911	Erdősor
227	régészeti lelőhely	83911	Erdősor
228	régészeti lelőhely	83911	Erdősor
229	régészeti lelőhely	83911	Erdősor
230	régészeti lelőhely	83911	Erdősor
341	régészeti lelőhely	79019	Rákóczi utca
342	régészeti lelőhely	79019	Rákóczi utca
343	régészeti lelőhely	79019	Rákóczi utca
344	régészeti lelőhely	79019	Rákóczi utca
345	régészeti lelőhely	79019	Rákóczi utca
346	régészeti lelőhely	79019	Rákóczi utca
347	régészeti lelőhely	79019	Rákóczi utca
348	régészeti lelőhely	79019	Rákóczi utca
349	régészeti lelőhely	79019	Rákóczi utca
350	régészeti lelőhely	79019	Rákóczi utca
351	régészeti lelőhely	79019	Rákóczi utca
352	régészeti lelőhely	79019	Rákóczi utca
353	régészeti lelőhely	79019	Rákóczi utca
354	régészeti lelőhely	79019	Rákóczi utca
355	régészeti lelőhely	79019	Rákóczi utca
356	régészeti lelőhely	79019	Rákóczi utca
357	régészeti lelőhely	79019	Rákóczi utca
358	régészeti lelőhely	79019	Rákóczi utca
361	régészeti lelőhely	79019	Rákóczi utca
362/1	régészeti lelőhely	79019	Rákóczi utca
364	régészeti lelőhely	79019	Rákóczi utca
365	régészeti lelőhely	79019	Rákóczi utca
366	régészeti lelőhely	79019	Rákóczi utca
367	régészeti lelőhely	79019	Rákóczi utca
368	régészeti lelőhely	79019	Rákóczi utca
369	régészeti lelőhely	79019	Rákóczi utca
370	régészeti lelőhely	79019	Rákóczi utca
371	régészeti lelőhely	79019	Rákóczi utca
372	régészeti lelőhely	79019	Rákóczi utca
373	régészeti lelőhely	79019	Rákóczi utca
374	régészeti lelőhely	79019	Rákóczi utca
375	régészeti lelőhely	79019	Rákóczi utca
376	régészeti lelőhely	79019	Rákóczi utca
377	régészeti lelőhely	79019	Rákóczi utca
378	régészeti lelőhely	79019	Rákóczi utca

<b>Helyrajzi szám</b>	<b>védettség jogi jellege</b>	<b>azonosító</b>	<b>védett örökségi érték neve</b>
379	régészeti lelőhely	79019	Rákóczi utca
380	régészeti lelőhely	79019	Rákóczi utca
381/1	régészeti lelőhely	79019	Rákóczi utca
381/2	régészeti lelőhely	79019	Rákóczi utca
396	régészeti lelőhely	79019	Rákóczi utca
397	régészeti lelőhely	79019	Rákóczi utca
398	régészeti lelőhely	79019	Rákóczi utca
399	régészeti lelőhely	79019	Rákóczi utca
400	régészeti lelőhely	79019	Rákóczi utca
401	régészeti lelőhely	79019	Rákóczi utca
402	régészeti lelőhely	79019	Rákóczi utca
403	régészeti lelőhely	79019	Rákóczi utca
404	régészeti lelőhely	79019	Rákóczi utca
405	régészeti lelőhely	79019	Rákóczi utca
406	régészeti lelőhely	79019	Rákóczi utca
407	régészeti lelőhely	79019	Rákóczi utca
408	régészeti lelőhely	79019	Rákóczi utca
410	régészeti lelőhely	79019	Rákóczi utca
411	régészeti lelőhely	79019	Rákóczi utca
412	régészeti lelőhely	79019	Rákóczi utca
413	régészeti lelőhely	79019	Rákóczi utca
98	régészeti lelőhely	83911	Erdősor
99	régészeti lelőhely	21794	Ságvári utca